

राजस्थान सरकार
राजस्व (ग्रुप-1) विभाग

क्रमांक: प. 9(30)राज-1/2021

जयपुर, दिनांक: 16/06/2021

-: अधिसूचना :-

राजस्थान भू-राजस्व अधिनियम, 1956 (अधिनियम संख्या-15, सन् 1956) की धारा 15 एवं 16 के प्रावधानों में प्रदत्त शक्तियों का प्रयोग करते हुए एवं इस संबंध में जारी पूर्व अधिसूचनाओं के आंशिक अधिकरण में राज्य सरकार एतद्वारा जिला सीकर की तहसील खण्डेला एवं श्रीमाधोपुर का पुनर्गठन कर नवीन उप-तहसील रींगस, तहसील खण्डेला, जिला सीकर का नवसृजन करती है।

नवीन उप-तहसील रींगस, तहसील खण्डेला, जिला सीकर के कार्यक्षेत्र में निम्नलिखित भू-अभिलेख निरीक्षक वृत्त एवं पटवार मण्डल सम्मिलित होंगे :-

क्र. सं.	भू-अभिलेख निरीक्षक वृत्त	भू.अ.नि. वृत्त का कुल क्षेत्रफल (है० में)	पटवार मण्डल	पटवार मण्डल का कुल क्षेत्रफल (है० में)	राजस्व ग्रामों की संख्या
1	रींगस	8117.43	रींगस	2995.75	01
			सरगोठ	2785.85	02
			कोटडी धायलान	1238.37	03
			तपीपल्या	1097.46	02
2	चौमूं पुरोहितान	8006.72	चौमूं पुरोहितान	2726.01	04
			लांपुवा	1356.08	03
			दादिया रामपुरा	2016.85	01
			आभावास	1907.78	02
3	बावडी	7943.21	बावडी	1759.02	03
			ठिकरिया	2310.85	03
			मलिकपुर	2656.34	05
			लाखनी	1217.00	02
4	पटवारी का बास (नवसृजित)	5381.32	पटवारी का बास	830.52	01
			कांसरडा	2496.51	05
			जैतुसर	489.40	02
			मालाकाली	782.89	02
योग	04	28666.68	16	28666.68	41

पुनर्गठित तहसील खण्डेला के कार्यक्षेत्र में निम्नलिखित भू-अभिलेख निरीक्षक वृत्त एवं पटवार मण्डल सम्मिलित होंगे :-

क्र. सं.	भू.अ.नि. वृत्त	भू.अ.नि. वृत्त का कुल क्षेत्रफल (है० में)	पटवार मण्डल	पटवार मण्डल का कुल क्षेत्रफल (है० में)	राजस्व ग्रामों की संख्या
1	खण्डेला	8187.54	खण्डेला	1858.36	01
			दायरा	1619.74	02
			गुरारा	1676.11	02
			गोकुल का बास	1378.99	04
			रोयल	1654.34	08
2	कोटडी लुहारवास	11624.80	कोटडी लुहारवास	2732.25	03
			पनिहारवास	4961.80	06
			दाणी गुमानसिंह	1376.21	03
			केरपुरा	2554.54	06
3	बासडी	8136.64	बासडी	2440.79	11
			सुजाना	2638.08	07
			चौकडी	1697.32	04
			रामपुरा	1360.45	03
4	कावट	7567.54	कावट	1848.59	03
			लोहरवाड़ा	1937.07	04
			जुगलपुरा	1852.76	03
			भादवाडी	1929.12	06


5	रलावता	7045.44	रलावता	1260.12	05
			जयरामपुरा	2144.81	06
			बरसिंहपुरा	1886.79	04
			दुल्हेपुरा	1753.72	06
6	गोविन्दपुरा	6664.04	गोविन्दपुरा	2316.86	06
			पुजारीकाबास	1227.12	03
			खट्खटा	1177.05	06
			दूधवालों का बास	1943.01	03
7	जाजोद	3961.01	जाजोद	1487.18	02
			नीमेड़ा	1566.75	04
			ढाल्यावास	907.08	03
योग	07	53187.01	28	53187.01	124

पुनर्गठित तहसील श्रीमाधोपुर के कार्यक्षेत्र में निम्नलिखित भू-अभिलेख निरीक्षक वृत्त एवं पटवार मण्डल सम्मिलित होंगे :-

क्र. सं.	भू.अ.नि. वृत्त	भू.अ.नि.वृत्त का कुल क्षेत्रफल (है० में)	पटवार मण्डल	पटवार मण्डल का कुल क्षेत्रफल (है० में)	राजस्व ग्रामों की संख्या
1	श्रीमाधोपुर	4460.81	श्रीमाधोपुर	1658.73	01
			हांसपुर	1845.68	03
			भारनी	956.40	01
2	जोरावरनगर	5554.56	जोरावरनगर	1051.42	02
			कल्याणपुरा	1439.75	04
			कंचनपुर	927.20	01
			कोटडी सिमारला	2136.19	04
3	महरोली	6059.01	महरोली	1804.89	03
			सिमारला जागीर	2647.58	03
			अरणिया	1606.54	01
4	मरु	7708.69	मरु	2552.90	03
			बागरियावास	1443.95	03
			नाथूसर	2569.16	01
			नागल	1142.68	01
5	मुण्डूरु	4504.84	मुण्डूरु	1023.13	01
			अणतपुरा	632.54	01
			फुटाला	1805.53	02
			लिसाडिया	1043.64	01
6	दिवराला	4634.26	दिवराला	1660.41	01
			आसपुरा	629.05	01
			सिहोडी	2344.80	07
7	अजीतगढ	8334.34	अजीतगढ	2016.32	01
			गढटकनेत	2486.76	02
			हथौरा	2226.02	05
			जुगराजपुरा	1605.24	03
8	झाडली	5730.97	झाडली	2201.49	02
			रामपुरा	632.36	02
			हाथीदेह	1675.75	03
			हरदास का बास	1221.37	02
9	थोई	8941.52	थोई	1522.93	03
			कल्याणपुरा	2176.90	04
			करडका	1763.34	02
			बुजा की ढाणी	3478.35	04
10	सावलपुरा तंवरान	9546.30	सावलपुरा तंवरान	4082.11	05
			चीपलाटा	4160.31	06
			खटकड	1303.88	02
11	रायपुर जागीर	5186.04	रायपुर जागीर	1503.65	02
			किशोरपुरा	831.36	01
			टटेरा	642.41	01
			पीथलपुर	2208.62	03
योग	11	70661.34	40	70661.34	100


विशेष नोट:-

- नवीन उप-तहसील रींगस में तहसील खण्डेला के 02 भू-अभिलेख निरीक्षक वृत्त व 05 पटवार मण्डल एवं तहसील श्रीमाधोपुर के 01 भू-अभिलेख निरीक्षक वृत्त व 11 पटवार मण्डल शामिल किये जाते हैं।
- नवीन उप-तहसील रींगस में शामिल 01 भू-अभिलेख निरीक्षक वृत्त पटवारी का बास नवसृजित किया जाता है।
- तहसील श्रीमाधोपुर के भू-अभिलेख निरीक्षक वृत्त महरोली के पटवार मण्डल जैतुसर व मालाकाली एवं भू-अभिलेख निरीक्षक वृत्त श्रीमाधोपुर के पटवार मण्डल पटवारी का बास तथा तहसील खण्डेला के भू-अभिलेख निरीक्षक वृत्त जाजोद के पटवार मण्डल कांसरडा को शामिल कर भू-अभिलेख निरीक्षक वृत्त पटवारी का बास का नवसृजन किया जाता है।

आज्ञा से,

(सीताराम जोट)
संयुक्त शासन सचिव

प्रतिलिपि निम्नलिखित को निर्देशानुसार सूचनार्थ एवं आवश्यक कार्यवाही हेतु प्रेषित है:-

1. प्रमुख सचिव, महामहिम राज्यपाल महो०, राजस्थान, राजभवन जयपुर
2. प्रमुख सचिव, मा० मुख्यमंत्री महो०, राजस्थान सरकार
3. निजी सचिव/विशिष्ट सहायक/समस्त मंत्रीगण/राज्यमंत्रीगण, राजस्थान सरकार
4. निजी सचिव, मुख्य सचिव/समस्त अतिरिक्त मुख्य सचिव/प्रमुख शासन सचिव, राजस्थान सरकार
5. निबन्धक, राजस्व मण्डल राजस्थान, अजमेर
6. समस्त संभागीय आयुक्त, राजस्थान
7. समस्त जिला कलक्टर, राजस्थान
8. आयुक्त, भू-प्रबन्ध विभाग, राजस्थान जयपुर
9. आयुक्त, ग्रामीण विकास एवं पंचायती राज विभाग, जयपुर
10. निदेशक, जनगणना विभाग राजस्थान, 6-बी, झालाना डूंगरी, जयपुर
11. मुख्य निर्वाचन अधिकारी राजस्थान, जयपुर
12. निदेशक, सूचना एवं जनसम्पर्क निदेशालय राजस्थान, जयपुर
13. निदेशक, मुद्रणालय एवं लेखन सामग्री, जयपुर को राजस्थान राजपत्र के आगामी अंक में प्रकाशित कर 10 प्रतियां निम्न हस्ताक्षरकर्ता को शीघ्र भिजवाने बाबत।
14. महाडाकपाल, राजस्थान जयपुर
15. महाप्रबन्धक, टेलीकम्यूनिकेशन, सरदार पटेल मार्ग, जयपुर
16. वरिष्ठ शासन उप सचिव, गृह (गुप-5) विभाग
17. समस्त संयुक्त शासन सचिव/उप शासन सचिव राजस्व /उपनिवेशन विभाग
18. रक्षित पत्रावली


अनुभागाधिकारी

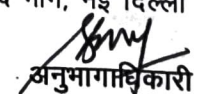
प्रतिलिपि निम्न को निर्देशानुसार सूचनार्थ प्रेषित है:-

1. रजिस्ट्रार, जनरल मा० राजस्थान उच्च न्यायालय, जोधपुर/जयपुर
2. सचिव, राजस्थान विधान सभा, जयपुर
3. सचिव, लोकायुक्त सचिवालय, जयपुर
4. सचिव, राजस्थान लोक सेवा आयोग, अजमेर
5. अध्यक्ष एवं प्रबन्धक निदेशक, राजस्थान राज्य विद्युत प्रसारण निगम, विद्युत भवन, जयपुर


अनुभागाधिकारी

प्रतिलिपि निम्न को भी निर्देशानुसार सूचनार्थ प्रेषित है:-

1. निदेशक (सीएस-II), गृह मंत्रालय, सीएस डिविजन (M&G Sec.) NDCC-II, बिल्डिंग, 5वीं मंजिल, जयसिंह रोड, नई दिल्ली-110001
2. डेस्क ऑफिसर (एसएमपी), विज्ञान और प्रौद्योगिकी मंत्रालय, विज्ञान और प्रौद्योगिकी विभाग, टेक्नोलॉजी भवन, महरोली मार्ग, नई दिल्ली-110016
3. सचिव, रक्षा/कृषि/ग्रामीण विकास/उद्योग/शिक्षा/वित्त मंत्रालय, भारत सरकार, नई दिल्ली।
4. सचिव, रेल मंत्रालय, (रेलवे बोर्ड), IG-IV, रेल भवन, नई दिल्ली-110001
5. महा सर्वेक्षक, भारतीय सर्वेक्षण विभाग, पोस्ट बाक्स नम्बर 37, हाथीबड़कला एस्टेट, देहरादून 248001
6. निदेशक, राजस्थान भू-स्थानिक आंकड़ा केन्द्र, भारतीय सर्वेक्षण विभाग, ग्रेट आर्क भवन, सेक्टर-10, विद्याधरनगर, जयपुर - 302039 (राज०)
7. निदेशक, नॉर्दर्न प्रिंटिंग ग्रुप, भारतीय सर्वेक्षण विभाग, पोस्ट बाक्स नम्बर 28, हाथीबड़कला एस्टेट, देहरादून 248001 (उत्तराखण्ड)
8. महानिदेशक, डाक विभाग, (प्लानिंग डिवीजन) सूचना एवं प्रौद्योगिकी, डाक भवन, संसद मार्ग, नई दिल्ली


अनुभागाधिकारी