

राजस्थान सरकार  
राजस्व (ग्रुप-1) विभाग

क्रमांक: प. 9(32)राज-1/2021

जयपुर, दिनांक: 11.06.2021

- अधिसूचना :-

राजस्थान भू-राजस्व अधिनियम 1956 (राजस्थान अधिनियम 15 सन् 1956) की धारा 15 व 16 के प्रावधानों में प्रदत्त शक्तियों का प्रयोग करते हुए एवं इस संबंध में जारी पूर्व अधिसूचनाओं के आंशिक अधिकमण में राज्य सरकार एतद्वारा जिला जयपुर की तहसील फुलेरा मु. सांभरलेक एवं किशनगढ़ रेनवाल का पुनर्गठन कर नवीन तहसील जोबनेर का सृजन करती है।

नवीन तहसील जोबनेर, जिला जयपुर के कार्यक्षेत्र में निम्नलिखित भू-अभिलेख निरीक्षक वृत्त एवं पटवार मण्डल सम्मिलित होंगे :-

क्र.स.	भू-अभिलेख निरीक्षक वृत्त	भू.अ.नि. वृत्त का कुल क्षेत्रफल (है० में)	पटवार मण्डल	पटवार मण्डल का कुल क्षेत्रफल (है० में)	राजस्व ग्रामों की संख्या
1	जोबनेर	6379.47	जोबनेर	1890.86	06
			जोरपुरा जोबनेर	2668.87	03
			ढाणी नागान	703.26	01
			ढाणीबोराज	1116.48	01
2	कालख	7623.44	कालख	2161.18	03
			डेहरा	1798.50	02
			बस्सीनागा	2194.15	06
			खेजडावास	1469.61	05
3	आसलपुर	8784.61	आसलपुर	2166.23	02
			बोबास	3320.66	11
			आईदानकाबास	1147.20	03
			ढीण्ढा	2150.52	05
4	करणसर	7251.85	करणसर	2111.97	06
			भैसावा	2110.02	01
			डुंगरीकलां	1823.30	04
			कुडियोंकाबास	1206.56	03
5	हिंगोनिया	7556.48	हिंगोनिया	2976.80	05
			भोजपुराकलां	1393.44	03
			मुरलीपुरा	1601.03	05
			जोरपुरा सुन्दरियावास	1585.21	03
योग	05	37595.85	20	37595.85	78

पुनर्गठित तहसील फुलेरा मु. सांभरलेक के कार्यक्षेत्र में निम्नलिखित भू-अभिलेख निरीक्षक वृत्त एवं पटवार मण्डल सम्मिलित होंगे :-

क्र.स.	भू-अभिलेख निरीक्षक वृत्त	भू.अ.नि. वृत्त का कुल क्षेत्रफल (है० में)	पटवार मण्डल	पटवार मण्डल का कुल क्षेत्रफल (है० में)	राजस्व ग्रामों की संख्या
1	फुलेरा	9161.45	फुलेरा	910.60	1
			काचरोदा	1426.81	4
			शार्दुलपुरा	2829.38	6
			आकोदा	3994.66	7
2	सांभर	20464.38	सांभरलेक	9379.92	3
			श्यामी की ढाणी	3957.73	8
			कोरसीना	4490.35	4
			छापरी	2636.38	3

3	हबसपुरा	12381.06	हबसपुरा	3847.01	5
			श्रीरामपुरा	2478.21	4
			दोबडी	4026.76	6
			सिराहीखुर्द	2029.08	3
4	नरायना	10021.42	नरायना ए	4449.65	1
			नरायना बी	1244.04	1
			चैनपुरा	2482.15	4
			कन्दवली	1845.58	4
5	हिरनोदा	6449.21	हिरनोदा	3174.36	2
			रोजडी	1048.47	1
			सुरसिंहपुरा	2226.38	4
6	काजीपुरा	6158.57	काजीपुरा	967.94	2
			नोरंगपुरा	1396.14	3
			तेज्या का बास	1869.57	3
			त्योद	1924.92	3
7	सिनोदिया	9671.52	सिनोदिया	2741.50	4
			मुण्डवाडा	2362.88	3
			जयसिंहपुरा	2872.43	6
			खण्डेल	1694.71	3
योग	07	74307.61	27	74307.61	98


पुनर्गठित तहसील किशनगढ़ रेनवाल के कार्यक्षेत्र में निम्नलिखित भू-अभिलेख निरीक्षक वृत्त एवं पटवार मण्डल सम्मिलित होंगे :-

क्र.स.	भू-अभिलेख निरीक्षक वृत्त	भूअ.नि. वृत्त का कुल क्षेत्रफल (हे० में)	पटवार मण्डल	पटवार मण्डल का कुल क्षेत्रफल (हे० में)	राजस्व ग्रामों की संख्या
1	रेनवाल	7398.31	रेनवाल	2593.53	01
			मुण्डली	1332.02	02
			बासडी खुर्द	1604.41	04
			मलिकपुरा	1868.35	03
2	बधाल	8326.57	बधाल	2088.59	02
			ईटावा	1318.25	02
			रलावता	2476.25	06
			लुनियावास	2443.48	04
3	बाघावास	8164.92	बाघावास	2170.01	02
			लालासर	2443.03	02
			डूंगरी खुर्द	1837.88	04
			हरसोली	1714	02
4	मुण्डियागढ़	5840.22	मुण्डियागढ़	1292.54	04
			नान्दरी	2173.69	05
			रामजीपुराकलां	1330.34	04
			डूंगरसीकाबास	1043.65	02
5	भैंसलाना	8732.75	भैंसलाना	2992.67	06
			भादवा	2362.47	03
			मण्डा भीमसिंह	1469.43	01
			ड्योडी	1908.18	04
6	पचकोडिया (नवसृजित)	5196.45	पचकोडिया	1184.52	03
			खेड़ी मिलक	1555.11	03
			अणतपुरा	1065.34	04
			मुण्डोती	1391.48	03
योग	06	43659.22	24	43659.22	76




## विशेष विवरण:-

1. ग्राम लक्ष्मीपुरा, खीरवा पटवार मण्डल पचकोडिया से हटाकर पटवार मण्डल हिंगोनिया में सम्मिलित किया गया है एवं ग्राम चारणवास पटवार मण्डल डूंगरसी का बास से हटाकर पटवार मण्डल करणसर तहसील जोबनेर में सम्मिलित किया गया है।
2. पटवार मण्डल ढाणी बोरज को भू-अभिलेख निरीक्षक वृत्त आसलपुर के स्थान पर भू-अभिलेख निरीक्षक वृत्त जोबनेर में सम्मिलित किया गया है।
3. पटवार मण्डल ढीण्डा को भू-अभिलेख निरीक्षक वृत्त हिरनोदा के स्थान पर भू-अभिलेख निरीक्षक वृत्त आसलपुर में सम्मिलित किया गया है।
4. पटवार मण्डल कुडियों का बास को भू-अभिलेख निरीक्षक वृत्त हिंगोनिया के स्थान पर भू-अभिलेख निरीक्षक वृत्त करणसर में सम्मिलित किया गया है।
5. पटवार मण्डल भोजपुरा कलां, मुरलीपुरा को भू-अभिलेख निरीक्षक वृत्त भोजपुरा कलां के स्थान पर भू-अभिलेख निरीक्षक वृत्त हिंगोनिया में सम्मिलित किया गया है।
6. पटवार मण्डल डूंगरी कलां, भू-अभिलेख निरीक्षक वृत्त बाघावास के स्थान पर भू-अभिलेख निरीक्षक वृत्त करणसर, तहसील जोबनेर में सम्मिलित किया गया है तथा पटवार मण्डल हरसौली पूर्व में भू-अभिलेख निरीक्षक वृत्त, करणसर में था जो तहसील जोबनेर में प्रस्तावित होने के कारण भू-अभिलेख निरीक्षक बाघावास में सम्मिलित किया गया है। अतः भू-अभिलेख निरीक्षक वृत्त, बाघावास का पुनर्गठन किया गया है।
7. भू-अभिलेख निरीक्षक वृत्त, भोजपुरा कलां के 02 पटवार मण्डल भोजपुरा कलां एवं मुरलीपुरा तहसील जोबनेर में सम्मिलित किये जाने से भू-अभिलेख निरीक्षक वृत्त, भोजपुरा कलां के स्थान पर भू-अभिलेख निरीक्षक वृत्त, पचकोडिया को नवसृजित किया गया है।
8. पटवार मण्डल ड्योढी पूर्व में भू-अभिलेख निरीक्षक वृत्त, भोजपुरा कलां में था जो तहसील जोबनेर में प्रस्तावित होने के कारण भू-अभिलेख निरीक्षक भैसलाना में सम्मिलित किया गया है तथा पटवार मण्डल अणतपुरा, भू-अभिलेख निरीक्षक वृत्त भैसलाना के स्थान पर नवसृजित भू-अभिलेख निरीक्षक वृत्त पचकोडिया में सम्मिलित किया गया है। अतः भू-अभिलेख निरीक्षक वृत्त, भैसलाना का पुनर्गठन किया गया है।
9. पटवार मण्डल डूंगरसी का बास पूर्व में भू-अभिलेख निरीक्षक वृत्त, करणसर में था जो तहसील जोबनेर में प्रस्तावित होने के कारण भू-अभिलेख निरीक्षक मुण्डियागढ में सम्मिलित किया गया है। अतः भू-अभिलेख निरीक्षक वृत्त, मुण्डियागढ का पुनर्गठन किया गया है।
10. पटवार मण्डल खेडीमिलक पूर्व में भू-अभिलेख निरीक्षक वृत्त, हिंगोनिया में था तथा पटवार मण्डल मुण्डौती भू-अभिलेख निरीक्षक वृत्त भोजपुरा कलां में था जो तहसील जोबनेर में प्रस्तावित होने के कारण भू-अभिलेख निरीक्षक पचकोडिया को नवसृजित किया गया है।
11. ग्राम भोजपुरा खुर्द, पटवार मण्डल अणतपुरा व ग्राम रघुन्दनपुरा, पटवार मण्डल मुण्डौती को पटवार मण्डल पचकोडिया में सम्मिलित किया गया है तथा ग्राम सुन्दरपुरा, पटवार मण्डल मुण्डियागढ से पटवार मण्डल रामजीपुराकलां एवं ग्राम प्रेमपुरा, पटवार मण्डल ड्योढी से पटवार मण्डल भैसलाना में सम्मिलित किया गया है। इस प्रकार पटवार मण्डल अणतपुरा, मुण्डौती, पचकोडिया, मुण्डियागढ, ड्योढी, रामजीपुराकलां व भैसलाना पुनर्गठित किया गया है।

आज्ञा से,  
  
(सीताराम जाट)  
संयुक्त शासन सचिव

प्रतिलिपि निम्नलिखित को निर्देशानुसार सूचनार्थ एवं आवश्यक कार्यवाही हेतु प्रेषित है:-

1. प्रमुख सचिव, महामहिम राज्यपाल महो०, राजस्थान, राजभवन जयपुर
2. प्रमुख सचिव, मा० मुख्यमंत्री महो०, राजस्थान सरकार
3. निजी सचिव/विशिष्ट सहायक/समस्त मंत्रीगण/राज्यमंत्रीगण, राजस्थान सरकार
4. निजी सचिव, मुख्य सचिव/समस्त अतिरिक्त मुख्य सचिव/प्रमुख शासन सचिव
5. निबन्धक, राजस्व मण्डल राजस्थान, अजमेर
6. समस्त संभागीय आयुक्त, राजस्थान
7. समस्त जिला कलक्टर, राजस्थान
8. आयुक्त, भू-प्रबन्ध विभाग, राजस्थान जयपुर
9. आयुक्त, ग्रामीण विकास एवं पंचायती राज विभाग, जयपुर
10. निदेशक, जनगणना विभाग राजस्थान, 6-बी, झालाना डूंगरी, जयपुर
11. मुख्य निर्वाचन अधिकारी राजस्थान, जयपुर
12. निदेशक, सूचना एवं जनसम्पर्क निदेशालय राजस्थान, जयपुर
13. निदेशक, मुद्रणालय एवं लेखन सामग्री, जयपुर को राजस्थान राजपत्र के आगामी अंक में प्रकाशित कर 10 प्रतियां निम्न हस्ताक्षरकर्ता को शीघ्र भिजवाने बाबत।
14. महाडाकपाल, राजस्थान जयपुर
15. महाप्रबन्धक, टेलीकम्यूनिकेशन, सरदार पटेल मार्ग, जयपुर
16. वरिष्ठ शासन उप सचिव, गृह (ग्रुप-5) विभाग
17. समस्त संयुक्त शासन सचिव/उप शासन सचिव राजस्व/उपनिवेशन विभाग
18. रक्षित पत्रावली

  
अनुभागाधिकारी


प्रतिलिपि निम्न को निर्देशानुसार सूचनार्थ प्रेषित है:-

1. रजिस्ट्रार, जनरल मा० राजस्थान उच्च न्यायालय, जोधपुर/जयपुर
2. सचिव, राजस्थान विधान सभा, जयपुर
3. सचिव, लोकायुक्त सचिवालय, जयपुर
4. सचिव, राजस्थान लोक सेवा आयोग, अजमेर
5. अध्यक्ष एवं प्रबन्धक निदेशक, राजस्थान राज्य विद्युत प्रसारण निगम, विद्युत भवन, जयपुर

  
अनुभागाधिकारी

प्रतिलिपि निम्न को भी निर्देशानुसार सूचनार्थ प्रेषित है:-

1. निदेशक (सीएस-II), गृह मंत्रालय, सीएस डिविजन (M&G Sec.) NDCC-II, बिल्डिंग, 5वीं मंजिल, जयसिंह रोड, नई दिल्ली-110001
2. डेस्क ऑफिसर (एसएमपी), विज्ञान और प्रौद्योगिकी मंत्रालय, विज्ञान और प्रौद्योगिकी विभाग, टेक्नोलॉजी भवन, महरौली मार्ग, नई दिल्ली-110016
3. सचिव, रक्षा/कृषि/ग्रामीण विकास/उद्योग/शिक्षा/वित्त मंत्रालय, भारत सरकार, नई दिल्ली।
4. सचिव, रेल मंत्रालय, (रेलवे बोर्ड), TG-IV, रेल भवन, नई दिल्ली-110001
5. महा सर्वेक्षक, भारतीय सर्वेक्षण विभाग, पोस्ट बाक्स नम्बर 37, हाथीबड़कला एस्टेट, देहरादून
6. निदेशक, राजस्थान भू-स्थानिक आंकड़ा केन्द्र, भारतीय सर्वेक्षण विभाग, ग्रेट आर्क भवन, सेक्टर-10, विद्याधरनगर, जयपुर - 302039 (राज०)
7. निदेशक, नॉर्दर्न प्रिंटिंग ग्रुप, भारतीय सर्वेक्षण विभाग, पोस्ट बाक्स नम्बर 28, हाथीबड़कला एस्टेट, देहरादून 248001 (उत्तराखण्ड)
8. महानिदेशक, डाक विभाग, (प्लानिंग डिवीजन) सूचना एवं प्रौद्योगिकी, डाक भवन, संसद मार्ग, नई दिल्ली

  
अनुभागाधिकारी