

राजस्थान सरकार  
राजस्व (ग्रुप-1) विभाग

16/06/2024

क्रमांक: प. 9(26)राज-1/2021

जयपुर, दिनांक: 16.06.2021

-: अधिसूचना :-

राजस्थान भू-राजस्व अधिनियम, 1956 (अधिनियम संख्या-15, सन् 1956) की धारा 15 एवं 16 के प्रावधानों में प्रदत्त शक्तियों का प्रयोग करते हुए एवं इस संबंध में जारी पूर्व अधिसूचनाओं के आंशिक अधिकरण में राज्य सरकार एतद्वारा जिला उदयपुर की तहसील खेरवाडा का पुनर्गठन करते हुए उप-तहसील नयागांव, जिला उदयपुर को तहसील में क्रमोन्नत करती है।

क्रमोन्नत तहसील नयागांव, जिला उदयपुर के कार्यक्षेत्र में निम्नलिखित भू-अभिलेख निरीक्षक वृत्त व पटवार मण्डल सम्मिलित होंगे :-


| क्र.स. | भू-अभिलेख निरीक्षक वृत्त | भू.अ.नि. वृत्त का कुल क्षेत्रफल (हे० में) | पटवार मण्डल | पटवार मण्डल का कुल क्षेत्रफल (हे० में) | राजस्व ग्रामों की संख्या |
|--------|--------------------------|---|-------------|--|--------------------------|
| 1      | छाणी                     | 3649                                      | छाणी        | 734                                    | 03                       |
|        |                          |   | नयागांव     | 663                                    | 03                       |
|        |                          |   | थाणा        | 656                                    | 05                       |
|        |                          |   | सकलाल       | 1596                                   | 06                       |
| 2      | पाटिया                   | 8263                                      | पाटिया      | 1763                                   | 05                       |
|        |                          |   | डबायचा      | 1619                                   | 05                       |
|        |                          |   | गुडा        | 2532                                   | 06                       |
|        |                          |   | भोमटावाडा   | 2349                                   | 04                       |
| 3      | डेरी                     | 4756                                      | डेरी        | 2075                                   | 06                       |
|        |                          |   | असारीवाडा   | 1086                                   | 06                       |
|        |                          |   | हर्षावाडा   | 1595                                   | 05                       |
| 4      | पहाडा                    | 3253                                      | पहाडा       | 1065                                   | 03                       |
|        |                          |   | महुवाल      | 674                                    | 05                       |
|        |                          |   | सरेरा       | 662                                    | 06                       |
|        |                          |   | करावाडा     | 852                                    | 07                       |
| 5      | कनबई                     | 5328                                      | कनबई        | 1671                                   | 04                       |
|        |                          |   | बलीचा       | 2451                                   | 05                       |
|        |                          |   | जायरा       | 1206                                   | 04                       |
| योग    | 05                       | 25249                                     | 18          | 25249                                  | 88                       |

पुनर्गठित तहसील खेरवाडा के कार्यक्षेत्र में निम्नलिखित भू-अभिलेख निरीक्षक वृत्त एवं पटवार मण्डल सम्मिलित होंगे :-

| क्र.स. | भू-अभिलेख निरीक्षक वृत्त | भू.अ.नि. वृत्त का कुल क्षेत्रफल (हे० में) | पटवार मण्डल | पटवार मण्डल का कुल क्षेत्रफल (हे० में) | राजस्व ग्रामों की संख्या |
|--------|--------------------------|---|-------------|--|--------------------------|
| 1      | खेरवाडा                  | 4762                                      | खेरवाडा     | 203                                    | 01                       |
|        |                          |   | बन्जारिया   | 1183                                   | 05                       |
|        |                          |   | खाण्डी ओवरी | 2117                                   | 07                       |
|        |                          |   | खानमीन      | 1259                                   | 03                       |
| 2      | जवास                     | 7667                                      | जवास        | 2306                                   | 05                       |
|        |                          |   | कारछा       | 1760                                   | 06                       |
|        |                          |   | सुवेरी      | 1571                                   | 02                       |
|        |                          |   | लराठी       | 2030                                   | 05                       |
| 3      | बडला                     | 6205                                      | बडला        | 1274                                   | 06                       |
|        |                          |   | बायडी       | 1490                                   | 04                       |
|        |                          |   | सुन्दरा     | 1274                                   | 04                       |
|        |                          |   | भाणदा       | 2167                                   | 07                       |

|     |          |       |                |       |     |
|-----|----------|-------|----------------|-------|-----|
| 4   | बावलवाडा | 8339  | बावलवाडा       | 2463  | 04  |
|     |          |       | सुलई           | 1681  | 07  |
|     |          |       | सारोली         | 2517  | 10  |
|     |          |       | बरोठी ब्रामणान | 1678  | 08  |
| 5   | कानपुर   | 9896  | कानपुर         | 1905  | 04  |
|     |          |       | कातरवास        | 1501  | 03  |
|     |          |       | नवाघरा         | 2103  | 06  |
|     |          |       | ढीकवास         | 3357  | 07  |
| योग | 05       | 36869 | 21             | 36869 | 108 |

नोट:- क्रमोन्नत तहसील नयागांव के भू-अभिलेख निरीक्षक वृत्त डेरी के पटवार मण्डल बरोठी भीलान को पुनर्गठित तहसील खेरवाडा के भू-अभिलेख निरीक्षक वृत्त कानपुर में शामिल किया जाता है।


आज्ञा से,  
  
 (सीताराम जाट)  
 संयुक्त शासन सचिव


प्रतिलिपि निम्नलिखित को निर्देशानुसार सूचनार्थ एवं आवश्यक कार्यवाही हेतु प्रेषित है:-

1. प्रमुख शासन सचिव, महामहिम राज्यपाल महो०, राजस्थान, राजभवन जयपुर।
2. प्रमुख शासन सचिव, मा० मुख्यमंत्री महो०, राजस्थान सरकार।
3. निजी सचिव/विशिष्ट सहायक/समस्त मंत्रीगण/राज्यमंत्रीगण/संसदीय सचिव, राज० सरकार।
4. निजी सचिव, मुख्य सचिव/समस्त अतिरिक्त मुख्य सचिव/प्रमुख शासन सचिव/शासन सचिवगण।
5. निबन्धक, राजस्व मण्डल राजस्थान, अजमेर।
6. समस्त संभागीय आयुक्त, राजस्थान।
7. समस्त जिला कलक्टर राजस्थान।
8. आयुक्त, भू-प्रबन्ध विभाग, राजस्थान जयपुर।
9. आयुक्त, ग्रामीण विकास एवं पंचायती राज विभाग, जयपुर।
10. निदेशक, जनगणना विभाग राज०, 6-बी, झालाना जूंगरी, जयपुर।
11. मुख्य निर्वाचन अधिकारी, राज० जयपुर।
12. निदेशक, सूचना एवं जनसम्पर्क निदेशालय राज०, जयपुर।
13. निदेशक, मुद्रणालय एवं लेखन सामग्री, जयपुर को राजस्थान राजपत्र के आगामी अंक में प्रकाशित कर 10 प्रतियां निम्न हस्ताक्षरकर्ता को शीघ्र भिजवाने बाबत।
14. महाडाकपाल, राज० जयपुर।
15. महाप्रबन्धक, टेलीकम्यूनिकेशन, सरदार पटेल मार्ग, जयपुर।
16. वरिष्ठ शासन उप सचिव, गृह (ग्रुप-5) विभाग।
17. समस्त संयुक्त शासन सचिव/उप शासन सचिव राजस्व /उपनिवेशन विभाग।
18. रक्षित पत्रावली।

प्रतिलिपि निम्न को निर्देशानुसार सूचनार्थ प्रेषित है:-


1. रजिस्ट्रार, जनरल मा० राजस्थान उच्च न्यायालय, जोधपुर/जयपुर।
2. सचिव, राजस्थान विधान सभा, जयपुर।
3. सचिव, लोकायुक्त सचिवालय, जयपुर।
4. सचिव, राजस्थान लोक सेवा आयोग, अजमेर।
5. अध्यक्ष एवं प्रबन्धक निदेशक, राजस्थान राज्य विद्युत प्रसारण निगम, विद्युत भवन, जयपुर।

  
 अनुभागाधिकारी

  
 अनुभागाधिकारी

प्रतिलिपि निम्न को भी निर्देशानुसार सूचनार्थ प्रेषित है:-

1. निदेशक (सीएस-1A), गृह मंत्रालय, सीएस डिविजन (M&G Sec.) NDCC-II, बिल्डिंग, 5वीं मंजिल, जयसिंह रोड, नई दिल्ली-110001।
2. डेस्क ऑफिसर (एसएमपी), विज्ञान और प्रौद्योगिकी मंत्रालय, विज्ञान और प्रौद्योगिकी विभाग, टेक्नोलॉजी भवन, महरौली मार्ग, नई दिल्ली-110016।
3. सचिव, रक्षा/कृषि/ग्रामीण विकास/उद्योग/शिक्षा/वित्त मंत्रालय, भारत सरकार, नई दिल्ली।
4. सचिव, रेल मंत्रालय, (रेलवे बोर्ड), TG-IV, रेल भवन, नई दिल्ली-110001
5. महा सर्वेक्षक, भारतीय सर्वेक्षण विभाग, पोस्ट बाक्स नम्बर 37, हाथीबड़कला एस्टेट, देहरादून 248001
6. निदेशक, राजस्थान भू-स्थानिक आंकड़ा केन्द्र, भारतीय सर्वेक्षण विभाग, ग्रेट आर्क भवन, सेक्टर-10, विद्याधरनगर, जयपुर - 302039 (राज0)
7. निदेशक, नॉर्दर्न प्रिंटिंग ग्रुप, भारतीय सर्वेक्षण विभाग, पोस्ट बाक्स नम्बर 28, हाथीबड़कला एस्टेट, देहरादून 248001 (उत्तराखण्ड)।
8. महानिदेशक, डाक विभाग, (प्लानिंग डिवीजन) सूचना एवं प्रौद्योगिकी, डाक भवन, संसद मार्ग, नई दिल्ली

  
अनुभागाधिकारी