

राजस्थान सरकार
राजस्व (ग्रुप-1) विभाग

क्रमांक: प. 9(32)राज-1/2021

जयपुर, दिनांक: 11.06.2021

- अधिसूचना :-

राजस्थान भू-राजस्व अधिनियम 1956 (राजस्थान अधिनियम 15 सन् 1956) की धारा 15 व 16 के प्रावधानों में प्रदत्त शक्तियों का प्रयोग करते हुए एवं इस संबंध में जारी पूर्व अधिसूचनाओं के आंशिक अधिकमण में राज्य सरकार एतद्वारा जिला जयपुर की तहसील फुलेरा मु. सांभरलेक एवं किशनगढ़ रेनवाल का पुनर्गठन कर नवीन तहसील जोबनेर का सृजन करती है।

नवीन तहसील जोबनेर, जिला जयपुर के कार्यक्षेत्र में निम्नलिखित भू-अभिलेख निरीक्षक वृत्त एवं पटवार मण्डल सम्मिलित होंगे :-

क्र.स.	भू-अभिलेख निरीक्षक वृत्त	भू.अ.नि. वृत्त का कुल क्षेत्रफल (है० में)	पटवार मण्डल	पटवार मण्डल का कुल क्षेत्रफल (है० में)	राजस्व ग्रामों की संख्या
1	जोबनेर	6379.47	जोबनेर	1890.86	06
			जोरपुरा जोबनेर	2668.87	03
			ढाणी नागान	703.26	01
			ढाणीबोराज	1116.48	01
2	कालख	7623.44	कालख	2161.18	03
			डेहरा	1798.50	02
			बस्सीनागा	2194.15	06
			खेजडावास	1469.61	05
3	आसलपुर	8784.61	आसलपुर	2166.23	02
			बोबास	3320.66	11
			आईदानकाबास	1147.20	03
			ढीण्ढा	2150.52	05
4	करणसर	7251.85	करणसर	2111.97	06
			भैसावा	2110.02	01
			डुंगरीकलां	1823.30	04
			कुडियोंकाबास	1206.56	03
5	हिंगोनिया	7556.48	हिंगोनिया	2976.80	05
			भोजपुराकलां	1393.44	03
			मुरलीपुरा	1601.03	05
			जोरपुरा सुन्दरियावास	1585.21	03
योग	05	37595.85	20	37595.85	78

पुनर्गठित तहसील फुलेरा मु. सांभरलेक के कार्यक्षेत्र में निम्नलिखित भू-अभिलेख निरीक्षक वृत्त एवं पटवार मण्डल सम्मिलित होंगे :-

क्र.स.	भू-अभिलेख निरीक्षक वृत्त	भू.अ.नि. वृत्त का कुल क्षेत्रफल (है० में)	पटवार मण्डल	पटवार मण्डल का कुल क्षेत्रफल (है० में)	राजस्व ग्रामों की संख्या
1	फुलेरा	9161.45	फुलेरा	910.60	1
			काचरोदा	1426.81	4
			शार्दुलपुरा	2829.38	6
			आकोदा	3994.66	7
2	सांभर	20464.38	सांभरलेक	9379.92	3
			श्यामी की ढाणी	3957.73	8
			कोरसीना	4490.35	4
			छापरी	2636.38	3




3	हबसपुरा	12381.06	हबसपुरा	3847.01	5
			श्रीरामपुरा	2478.21	4
			दोबडी	4026.76	6
			सिराहीखुर्द	2029.08	3
4	नरायना	10021.42	नरायना ए	4449.65	1
			नरायना बी	1244.04	1
			चैनपुरा	2482.15	4
			कन्दवली	1845.58	4
5	हिरनोदा	6449.21	हिरनोदा	3174.36	2
			रोजडी	1048.47	1
			सुरसिंहपुरा	2226.38	4
6	काजीपुरा	6158.57	काजीपुरा	967.94	2
			नोरंगपुरा	1396.14	3
			तेज्या का बास	1869.57	3
			त्योद	1924.92	3
7	सिनोदिया	9671.52	सिनोदिया	2741.50	4
			मुण्डवाडा	2362.88	3
			जयसिंहपुरा	2872.43	6
			खण्डेल	1694.71	3
योग	07	74307.61	27	74307.61	98

पुनर्गठित तहसील किशनगढ़ रेनवाल के कार्यक्षेत्र में निम्नलिखित भू-अभिलेख निरीक्षक वृत्त एवं पटवार मण्डल सम्मिलित होंगे :-

क्र.स.	भू-अभिलेख निरीक्षक वृत्त	भू.अ.नि. वृत्त का कुल क्षेत्रफल (है० में)	पटवार मण्डल	पटवार मण्डल का कुल क्षेत्रफल (है० में)	राजस्व ग्रामों की संख्या
1	रेनवाल	7398.31	रेनवाल	2593.53	01
			मुण्डली	1332.02	02
			बासडी खुर्द	1604.41	04
			मलिकपुरा	1868.35	03
2	बधाल	8326.57	बधाल	2088.59	02
			ईटावा	1318.25	02
			रलावता	2476.25	06
			लुनियावास	2443.48	04
3	बाघावास	8164.92	बाघावास	2170.01	02
			लालासर	2443.03	02
			डूंगरी खुर्द	1837.88	04
			हरसोली	1714	02
4	मुण्डियागढ़	5840.22	मुण्डियागढ़	1292.54	04
			नान्दरी	2173.69	05
			रामजीपुराकलां	1330.34	04
			डूंगरसीकाबास	1043.65	02
5	भैंसलाना	8732.75	भैंसलाना	2992.67	06
			भादवा	2362.47	03
			मण्डा भीमसिंह	1469.43	01
			ड्योडी	1908.18	04
6	पचकोडिया (नवसृजित)	5196.45	पचकोडिया	1184.52	03
			खेड़ी मिलक	1555.11	03
			अणतपुरा	1065.34	04
			मुण्डोती	1391.48	03
योग	06	43659.22	24	43659.22	76

विशेष विवरण:-

1. ग्राम लक्ष्मीपुरा, खीरवा पटवार मण्डल पचकोडिया से हटाकर पटवार मण्डल हिंगोनिया में सम्मिलित किया गया है एवं ग्राम चारणवास पटवार मण्डल डूंगरसी का बास से हटाकर पटवार मण्डल करणसर तहसील जोबनेर में सम्मिलित किया गया है।
2. पटवार मण्डल ढाणी बोरज को भू-अभिलेख निरीक्षक वृत्त आसलपुर के स्थान पर भू-अभिलेख निरीक्षक वृत्त जोबनेर में सम्मिलित किया गया है।
3. पटवार मण्डल ढीण्डा को भू-अभिलेख निरीक्षक वृत्त हिरनोदा के स्थान पर भू-अभिलेख निरीक्षक वृत्त आसलपुर में सम्मिलित किया गया है।
4. पटवार मण्डल कुडियों का बास को भू-अभिलेख निरीक्षक वृत्त हिंगोनिया के स्थान पर भू-अभिलेख निरीक्षक वृत्त करणसर में सम्मिलित किया गया है।
5. पटवार मण्डल भोजपुरा कलां, मुरलीपुरा को भू-अभिलेख निरीक्षक वृत्त भोजपुरा कलां के स्थान पर भू-अभिलेख निरीक्षक वृत्त हिंगोनिया में सम्मिलित किया गया है।
6. पटवार मण्डल डूंगरी कलां, भू-अभिलेख निरीक्षक वृत्त बाघावास के स्थान पर भू-अभिलेख निरीक्षक वृत्त करणसर, तहसील जोबनेर में सम्मिलित किया गया है तथा पटवार मण्डल हरसौली पूर्व में भू-अभिलेख निरीक्षक वृत्त, करणसर में था जो तहसील जोबनेर में प्रस्तावित होने के कारण भू-अभिलेख निरीक्षक बाघावास में सम्मिलित किया गया है। अतः भू-अभिलेख निरीक्षक वृत्त, बाघावास का पुनर्गठन किया गया है।
7. भू-अभिलेख निरीक्षक वृत्त, भोजपुरा कलां के 02 पटवार मण्डल भोजपुरा कलां एवं मुरलीपुरा तहसील जोबनेर में सम्मिलित किये जाने से भू-अभिलेख निरीक्षक वृत्त, भोजपुरा कलां के स्थान पर भू-अभिलेख निरीक्षक वृत्त, पचकोडिया को नवसृजित किया गया है।
8. पटवार मण्डल ड्योढी पूर्व में भू-अभिलेख निरीक्षक वृत्त, भोजपुरा कलां में था जो तहसील जोबनेर में प्रस्तावित होने के कारण भू-अभिलेख निरीक्षक भैंसलाना में सम्मिलित किया गया है तथा पटवार मण्डल अणतपुरा, भू-अभिलेख निरीक्षक वृत्त भैंसलाना के स्थान पर नवसृजित भू-अभिलेख निरीक्षक वृत्त पचकोडिया में सम्मिलित किया गया है। अतः भू-अभिलेख निरीक्षक वृत्त, भैंसलाना का पुनर्गठन किया गया है।
9. पटवार मण्डल डूंगरसी का बास पूर्व में भू-अभिलेख निरीक्षक वृत्त, करणसर में था जो तहसील जोबनेर में प्रस्तावित होने के कारण भू-अभिलेख निरीक्षक मुण्डियागढ में सम्मिलित किया गया है। अतः भू-अभिलेख निरीक्षक वृत्त, मुण्डियागढ का पुनर्गठन किया गया है।
10. पटवार मण्डल खेडीमिलक पूर्व में भू-अभिलेख निरीक्षक वृत्त, हिंगोनिया में था तथा पटवार मण्डल मुण्डौती भू-अभिलेख निरीक्षक वृत्त भोजपुरा कलां में था जो तहसील जोबनेर में प्रस्तावित होने के कारण भू-अभिलेख निरीक्षक पचकोडिया को नवसृजित किया गया है।
11. ग्राम भोजपुरा खुर्द, पटवार मण्डल अणतपुरा व ग्राम रघुन्दनपुरा, पटवार मण्डल मुण्डौती को पटवार मण्डल पचकोडिया में सम्मिलित किया गया है तथा ग्राम सुन्दरपुरा, पटवार मण्डल मुण्डियागढ से पटवार मण्डल रामजीपुराकलां एवं ग्राम प्रेमपुरा, पटवार मण्डल ड्योढी से पटवार मण्डल भैंसलाना में सम्मिलित किया गया है। इस प्रकार पटवार मण्डल अणतपुरा, मुण्डौती, पचकोडिया, मुण्डियागढ, ड्योढी, रामजीपुराकलां व भैंसलाना पुनर्गठित किया गया है।

आज्ञा से,

(सीताराम जाट)
संयुक्त शासन सचिव

प्रतिलिपि निम्नलिखित को निर्देशानुसार सूचनार्थ एवं आवश्यक कार्यवाही हेतु प्रेषित है:-

1. प्रमुख सचिव, महामहिम राज्यपाल महो०, राजस्थान, राजभवन जयपुर
2. प्रमुख सचिव, मा० मुख्यमंत्री महो०, राजस्थान सरकार
3. निजी सचिव/विशिष्ट सहायक/समस्त मंत्रीगण/राज्यमंत्रीगण, राजस्थान सरकार
4. निजी सचिव, मुख्य सचिव/समस्त अतिरिक्त मुख्य सचिव/प्रमुख शासन सचिव
5. निबन्धक, राजस्व मण्डल राजस्थान, अजमेर
6. समस्त संभागीय आयुक्त, राजस्थान
7. समस्त जिला कलक्टर, राजस्थान
8. आयुक्त, भू-प्रबन्ध विभाग, राजस्थान जयपुर
9. आयुक्त, ग्रामीण विकास एवं पंचायती राज विभाग, जयपुर
10. निदेशक, जनगणना विभाग राजस्थान, 6-बी, झालाना डूंगरी, जयपुर
11. मुख्य निर्वाचन अधिकारी राजस्थान, जयपुर
12. निदेशक, सूचना एवं जनसम्पर्क निदेशालय राजस्थान, जयपुर
13. निदेशक, मुद्रणालय एवं लेखन सामग्री, जयपुर को राजस्थान राजपत्र के आगामी अंक में प्रकाशित कर 10 प्रतियां निम्न हस्ताक्षरकर्ता को शीघ्र भिजवाने बाबत।
14. महाडाकपाल, राजस्थान जयपुर
15. महाप्रबन्धक, टेलीकम्यूनिकेशन, सरदार पटेल मार्ग, जयपुर
16. वरिष्ठ शासन उप सचिव, गृह (ग्रुप-5) विभाग
17. समस्त संयुक्त शासन सचिव/उप शासन सचिव राजस्व/उपनिवेशन विभाग
18. रक्षित पत्रावली


अनुभागाधिकारी


प्रतिलिपि निम्न को निर्देशानुसार सूचनार्थ प्रेषित है:-

1. रजिस्ट्रार, जनरल मा० राजस्थान उच्च न्यायालय, जोधपुर/जयपुर
2. सचिव, राजस्थान विधान सभा, जयपुर
3. सचिव, लोकायुक्त सचिवालय, जयपुर
4. सचिव, राजस्थान लोक सेवा आयोग, अजमेर
5. अध्यक्ष एवं प्रबन्धक निदेशक, राजस्थान राज्य विद्युत प्रसारण निगम, विद्युत भवन, जयपुर


अनुभागाधिकारी

प्रतिलिपि निम्न को भी निर्देशानुसार सूचनार्थ प्रेषित है:-

1. निदेशक (सीएस-II), गृह मंत्रालय, सीएस डिविजन (M&G Sec.) NDCC-II, बिल्डिंग, 5वीं मंजिल, जयसिंह रोड, नई दिल्ली-110001
2. डेस्क ऑफिसर (एसएमपी), विज्ञान और प्रौद्योगिकी मंत्रालय, विज्ञान और प्रौद्योगिकी विभाग, टेक्नोलॉजी भवन, महरौली मार्ग, नई दिल्ली-110016
3. सचिव, रक्षा/कृषि/ग्रामीण विकास/उद्योग/शिक्षा/वित्त मंत्रालय, भारत सरकार, नई दिल्ली।
4. सचिव, रेल मंत्रालय, (रेलवे बोर्ड), TG-IV, रेल भवन, नई दिल्ली-110001
5. महा सर्वेक्षक, भारतीय सर्वेक्षण विभाग, पोस्ट बाक्स नम्बर 37, हाथीबड़कला एस्टेट, देहरादून
6. निदेशक, राजस्थान भू-स्थानिक आंकड़ा केन्द्र, भारतीय सर्वेक्षण विभाग, ग्रेट आर्क भवन, सेक्टर-10, विद्याधरनगर, जयपुर - 302039 (राज०)
7. निदेशक, नॉर्दर्न प्रिंटिंग ग्रुप, भारतीय सर्वेक्षण विभाग, पोस्ट बाक्स नम्बर 28, हाथीबड़कला एस्टेट, देहरादून 248001 (उत्तराखण्ड)
8. महानिदेशक, डाक विभाग, (प्लानिंग डिवीजन) सूचना एवं प्रौद्योगिकी, डाक भवन, संसद मार्ग, नई दिल्ली


अनुभागाधिकारी

राजस्थान सरकार
राजस्व (ग्रुप-1) विभाग

क्रमांक: प. 9(18)राज-1/2021

जयपुर दिनांक: 12 MAY 2021

-: अधिसूचना :-

राजस्थान भू-राजस्व अधिनियम 1956 (राजस्थान अधिनियम 15 सन् 1956) की धारा 15 तथा 16 के प्रावधानों में प्रदत्त शक्तियों का प्रयोग करते हुए एवं इस संबंध में जारी पूर्व अधिसूचनाओं के आंशिक अधिकरण में राज्य सरकार एतद्वारा जिला डूंगरपुर की तहसील डूंगरपुर का पुर्नगठन कर नवीन तहसील दोवडा का सृजन करती है।

नवीन तहसील दोवडा, जिला डूंगरपुर के कार्यक्षेत्र में निम्नलिखित भू-अभिलेख निरीक्षक वृत्त व पटवार मण्डल सम्मिलित होंगे :-

क्र.सं.	भू-अभिलेख निरीक्षक वृत्त	भू.अ.नि.वृत्त का कुल क्षेत्रफल (है० में)	पटवार मण्डल	पटवार मण्डल का कुल क्षेत्रफल (है० में)
1	बसी (गवसूचित)	6888	मण्डवा	2196
			आतेला	2556
			बसी	1126
			बसीपारत (गवसूचित)	990
2	आतरी	10079	आंतरी	3299
			डोजा	1164
			हिरता	3419
			लोलकपुर	2187
3	रामडी	4949	रामडी	1297
			दोवडा (गवसूचित)	614
			कहरी	1403
			बसीता	1635
4	पुनवती	6704	पुनवती	1820
			डोलखण्डा	2226
			पालमण्डव	2072
			रामेला	586
5	हवाई	4950	हवाई	1609
			मोजारों का औडा	945
			खैरपुर	1087
			सवगढ़	1309
6	फलोज	4538	फलोज	1677
			घावडी	1346
			ओडवाडिया	866
			रघुनाथपुरा	649
योग	06	38088	24	38088

पुर्नगठित तहसील डूंगरपुर के कार्यक्षेत्र में निम्नलिखित भू-अभिलेख निरीक्षक वृत्त एवं पटवार मण्डल सम्मिलित होंगे :-

क्र.सं.	भू-अभिलेख निरीक्षक वृत्त	भू.अ.नि.वृत्त का कुल क्षेत्रफल (है० में)	पटवार मण्डल	पटवार मण्डल का कुल क्षेत्रफल (है० में)
1	डूंगरपुर	3629	डूंगरपुर	1212
			माधुगामडा खार	855
			पाल माधुगामडा	1562
			गोकुलपुरा (गवसूचित)	266

2	बिलडी	4833	बिलडी	1100
			सिदडीखेरवाडा	1064
			खंडाकछवासा	1455
			ऊपरगाँव	948
3	गडामोरिया	4434	गडामोरिया	743
			खेमारु (नवसुजिता)	812
			मेताली	1081
			पीपत्वादा	1798
4	देवल	6635	देवलखास	887
			पालदेवल	2663
			पालवडा	1601
			गामडी देवल	1484
5	राजपुर	4892	राजपुर	562
			मालपुर	1448
			वागदरी	1676
			सतीरामपुर	1206
6	सुरपुर	4357	सुरपुर	1034
			सुन्दरपुर	1120
			गुमानपुरा	1242
			घुघरा	961
7	धाणा	8445	धाणा	1784
			बलवाडा	2438
			कांकरादरा	2915
			माडा	1308
8	गैजी	4713	गैजी	954
			रैटा	968
			विकासनगर	1636
			महुडी	1155
योग	08	41938	32	41938

आज्ञा से.

 (सीताराम जोट)
 संयुक्त शासन सचिव

प्रतिलिपि निम्नलिखित को निर्देशानुसार सूचनार्थ एवं आवश्यक कार्यवाही हेतु प्रेषित है:-

1. प्रमुख शासन सचिव, महामहिम राज्यपाल महो०, राजस्थान, राजभवन जयपुर।
2. प्रमुख शासन सचिव, मा० मुख्यमंत्री महो०, राजस्थान सरकार।
3. निजी सचिव/विशिष्ट सहायक/समस्त मंत्रीगण/राज्यमंत्रीगण/संसदीय सचिव, राज० सरकार।
4. निजी सचिव, मुख्य सचिव/समस्त अतिरिक्त मुख्य सचिव/प्रमुख शासन सचिव/शासन सचिवगण।
5. निबन्धक, राजस्व मण्डल राजस्थान, अजमेर।
6. समस्त संभागीय आयुक्त, राजस्थान।
7. समस्त जिला कलक्टर राजस्थान।
8. आयुक्त, भू-प्रबन्ध विभाग, राजस्थान जयपुर।
9. आयुक्त, ग्रामीण विकास एवं पंचायती राज विभाग, जयपुर।
10. निदेशक, जनगणना विभाग राज०, 6-बी, झालाना झूंगरी, जयपुर।
11. मुख्य निर्वाचन अधिकारी, राज० जयपुर।
12. निदेशक, सूचना एवं जनसम्पर्क निदेशालय राज०, जयपुर।
13. निदेशक, मुद्रणालय एवं लेखन सामग्री, जयपुर को राजस्थान राजपत्र के आगामी अंक में प्रकाशित कर 10 प्रतियां निम्न हस्ताक्षरकर्ता को शीघ्र भिजवाने बाबत।
14. महाडाकपाल, राज० जयपुर।
15. महाप्रबन्धक, टेलीकम्यूनिकेशन, सरदार पटेल मार्ग, जयपुर।
16. शासन उप सचिव (प्रथम), विधि एवं विधिक कार्य विभाग, शासन सचिवालय, जयपुर।
17. वरिष्ठ शासन उप सचिव, गृह (ग्रुप-5) विभाग।
18. समस्त संयुक्त शासन सचिव/उप शासन सचिव राजस्व /उपनिवेशन विभाग।
19. रक्षित पत्रावली।


 अनुभाग अधिकारी


प्रतिलिपि निम्न को निर्देशानुसार सूचनार्थ प्रेषित है:-

1. रजिस्ट्रार, जनरल मा0 राजस्थान उच्च न्यायालय, जोधपुर/जयपुर।
2. सचिव, राजस्थान विधान सभा, जयपुर।
3. सचिव, लोकायुक्त सचिवालय, जयपुर।
4. सचिव, राजस्थान लोक सेवा आयोग, अजमेर।
5. अध्यक्ष एवं प्रबन्धक निदेशक, राजस्थान राज्य विद्युत प्रसारण निगम, विद्युत भवन, जयपुर।


अनुमोदाधिकारी

प्रतिलिपि निम्न को भी निर्देशानुसार सूचनार्थ प्रेषित है:-

1. निदेशक (सीएस-II), गृह मंत्रालय, सीएस डिविजन (M&G Sec.) NDCC-II, बिल्डिंग, 5वीं मंजिल, जयसिंह रोड, नई दिल्ली-110001।
2. डेस्क ऑफिसर (एसएमपी), विज्ञान और प्रौद्योगिकी मंत्रालय, विज्ञान और प्रौद्योगिकी विभाग, टेक्नोलॉजी भवन, महरूली मार्ग, नई दिल्ली-110016।
3. सचिव, रक्षा/कृषि/ग्रामीण विकास/उद्योग/शिक्षा/वित्त मंत्रालय, भारत सरकार, नई दिल्ली।
4. सचिव, रेल मंत्रालय, (रेलवे बोर्ड), TG-IV, रेल भवन, नई दिल्ली-110001
5. महा सर्वेक्षक, भारतीय सर्वेक्षण विभाग, पोस्ट बाक्स नम्बर 37, हाथीबड़कला एस्टेट, देहरादून 248001
6. निदेशक, राजस्थान भू-स्थानिक आंकड़ा केन्द्र, भारतीय सर्वेक्षण विभाग, ग्रेट आर्क भवन, सेक्टर-10, विद्याधरनगर, जयपुर - 302039 (राज0)
7. निदेशक, नॉर्दर्न प्रिंटिंग ग्रुप, भारतीय सर्वेक्षण विभाग, पोस्ट बाक्स नम्बर 28, हाथीबड़कला एस्टेट, देहरादून 248001 (उत्तराखण्ड)।
8. महानिदेशक, डाक विभाग, (प्लानिंग डिवीजन) सूचना एवं प्रौद्योगिकी, डाक भवन, संसद मार्ग, नई दिल्ली


अनुमोदाधिकारी

राजस्थान सरकार
राजस्व (ग्रुप-1) विभाग

क्रमांक: प. 9(14)राज-1/2021

जयपुर, दिनांक: 28/06/2021

-: अधिसूचना :-

राजस्थान भू-राजस्व अधिनियम 1956 (राजस्थान अधिनियम 15 सन् 1956) की धारा 15 तथा 16 के प्रावधानों में प्रदत्त शक्तियों का प्रयोग करते हुए एवं इस संबंध में जारी पूर्व अधिसूचनाओं के आंशिक अधिकरण में राज्य सरकार एतद्वारा तहसील बाड़मेर (जिला बाड़मेर) का पुनर्गठन कर नवीन तहसील बाड़मेर ग्रामीण का सृजन करती है।

नवीन तहसील बाड़मेर ग्रामीण, जिला बाड़मेर के कार्यक्षेत्र में निम्नलिखित भू-अभिलेख निरीक्षक वृत्त व पटवार मण्डल सम्मिलित होंगे :-

कं.सं.	भू-अभिलेख निरीक्षक वृत्त	भू.अ.नि. वृत्त का कुल क्षेत्रफल (है० में)	पटवार मण्डल	पटवार मण्डल का कुल क्षेत्रफल (है० में)
1	कवास	29847	कवास	8556
			बांदरा	6685
			भुरटिया	7583
			मूढो की ढाणी	7023
2	जालीपा	30846	जालीपा	2947
			कपूरड़ी	11944
			भाडखा	11347
			बाड़मेर मगरा (नवसृजित)	4608
3	सरली	22466	सरली	9089
			सांजटा	6272
			खुडासा	7105
4	चवा	22198	चवा	4628
			आदर्श चवा	4451
			सरणू	7808
			रावतसर	5311
5	कुड़ला (नवसृजित)	21214	कुड़ला	6197
			शिवकर	6927
			बेरीवाला तला	5800
			केरलीनाडी हाजाणियों की ढाणी (नवसृजित)	2290
योग	05	126571	19	126571

पुनर्गठित तहसील बाड़मेर के कार्यक्षेत्र में निम्नलिखित भू-अभिलेख निरीक्षक वृत्त एवं पटवार मण्डल सम्मिलित होंगे :-

कं.सं.	भू-अभिलेख निरीक्षक वृत्त	भू.अ.नि. वृत्त का कुल क्षेत्रफल (है० में)	पटवार मण्डल	पटवार मण्डल का कुल क्षेत्रफल (है० में)
1	बाड़मेर	25761	बाड़मेर शहर	3347
			बाड़मेर आगोर	3433
			मारुड़ी	6291
			जसाई	8689
			गेहूं (नवसृजित)	4001
2	विशाला	31294	विशाला	4839
			विशाला आगोर	10542
			भादरेस	7641
			रानी	8272

3	सुरा	35447	सुरा	9070
			दूदाबेरी	11248
			नांद	8673
			बोला	6456
4	राणीगांव	29923	राणीगांव	6694
			उण्डखा	6237
			आटी	5941
			बालेरा	11051
5	हाथीतला	17105	हाथीतला	7922
			जाखड़ो की ढाणी	5463
			सनावड़ा	3720
6	गरल	23272	गरल	4646
			महाबार	10101
			मीठड़ा	3675
			कगाउ	4850
योग	06	162802	24	162802

अज्ञा से,

(सीताराम जाट)

संयुक्त शासन सचिव

प्रतिलिपि निम्नलिखित को निर्देशानुसार सूचनार्थ एवं आवश्यक कार्यवाही हेतु प्रेषित है:-

1. प्रमुख शासन सचिव, महामहिम राज्यपाल महो, राजस्थान, राजभवन जयपुर।
2. प्रमुख शासन सचिव, मा0 मुख्यमंत्री महो, राजस्थान सरकार।
3. निजी सचिव/विशिष्ट सहायक/समस्त मंत्रीगण/राज्यमंत्रीगण/संसदीय सचिव, राज।
4. निजी सचिव, मुख्य सचिव/समस्त अतिरिक्त मुख्य सचिव/प्रमुख शासन सचिव/शासन सचिव।
5. निबन्धक, राजस्व मण्डल राजस्थान, अजमेर।
6. समस्त संभागीय आयुक्त, राजस्थान।
7. समस्त जिला कलक्टर राजस्थान।
8. आयुक्त, भू-प्रबन्ध विभाग, राजस्थान जयपुर।
9. आयुक्त, ग्रामीण विकास एवं पंचायती राज विभाग, जयपुर।
10. निदेशक, जनगणना विभाग राज0, 6-बी, झालाना डूंगरी, जयपुर।
11. मुख्य निर्वाचन अधिकारी, राज0 जयपुर।
12. निदेशक, सूचना एवं जनसम्पर्क निदेशालय राज0, जयपुर।
13. निदेशक, मुद्रणालय एवं लेखन सामग्री, जयपुर को राजस्थान राजपत्र के आगामी अंक में प्रकाशित कर 10 प्रतियां निम्न हस्ताक्षरकर्ता को शीघ्र भिजवाने बाबत।
14. महाडाकपाल, राज0 जयपुर।
15. महाप्रबन्धक, टेलीकम्यूनिकेशन, सरदार पटेल मार्ग, जयपुर।
16. शासन उप सचिव (प्रथम), विधि एवं विधिक कार्य विभाग, शासन सचिवालय, जयपुर।
17. वरिष्ठ शासन उप सचिव, गृह (ग्रुप-5) विभाग।
18. समस्त संयुक्त शासन सचिव/उप शासन सचिव राजस्व /उपनिवेशन विभाग।
19. रक्षित पत्रावली।

अनुमति अधिकारी

प्रतिलिपि निम्न को निर्देशानुसार सूचनार्थ प्रेषित है:-

1. रजिस्ट्रार, जनरल मा0 राजस्थान उच्च न्यायालय, जोधपुर/जयपुर।
2. सचिव, राजस्थान विधान सभा, जयपुर।
3. सचिव, लोकायुक्त सचिवालय, जयपुर।
4. सचिव, राजस्थान लोक सेवा आयोग, अजमेर।
5. अध्यक्ष एवं प्रबन्धक निदेशक, राजस्थान राज्य विद्युत प्रसारण निगम, विद्युत भवन, जयपुर।

अनुमति अधिकारी

प्रतिलिपि निम्न को भी निर्देशानुसार सूचनार्थ प्रेषित है:-

1. निदेशक (सीएस-II), गृह मंत्रालय, सीएस डिविजन (M&G Sec.) NDCC-II, बिल्डिंग, 5वीं मंजिल, जयसिंह रोड, नई दिल्ली-110001।
2. डेस्क ऑफिसर (एसएमपी), विज्ञान और प्रौद्योगिकी मंत्रालय, विज्ञान और प्रौद्योगिकी विभाग, टेक्नोलॉजी भवन, महरौली मार्ग, नई दिल्ली-110016।
3. सचिव, रक्षा/कृषि/ग्रामीण विकास/उद्योग/शिक्षा/वित्त मंत्रालय, भारत सरकार, नई दिल्ली।
4. सचिव, रेल मंत्रालय, (रेलवे बोर्ड), TG-IV, रेल भवन, नई दिल्ली-110001।
5. महा सर्वेक्षक, भारतीय सर्वेक्षण विभाग, पोस्ट बाक्स नम्बर 37, हाथीबड़कला एस्टेट, देहरादून 248001।
6. निदेशक, राजस्थान भू-स्थानिक आंकड़ा केन्द्र, भारतीय सर्वेक्षण विभाग, ग्रेट आर्क भवन, सेक्टर-10, विद्याधरनगर, जयपुर - 302039 (राज0)।
7. निदेशक, नॉर्दर्न प्रिंटिंग ग्रुप, भारतीय सर्वेक्षण विभाग, पोस्ट बाक्स नम्बर 28, हाथीबड़कला एस्टेट, देहरादून 248001 (उत्तराखण्ड)।
8. महानिदेशक, डाक विभाग, (प्लानिंग डिविजन) सूचना एवं प्रौद्योगिकी, डाक भवन, संसद मार्ग, नई दिल्ली।

अनुमति अधिकारी